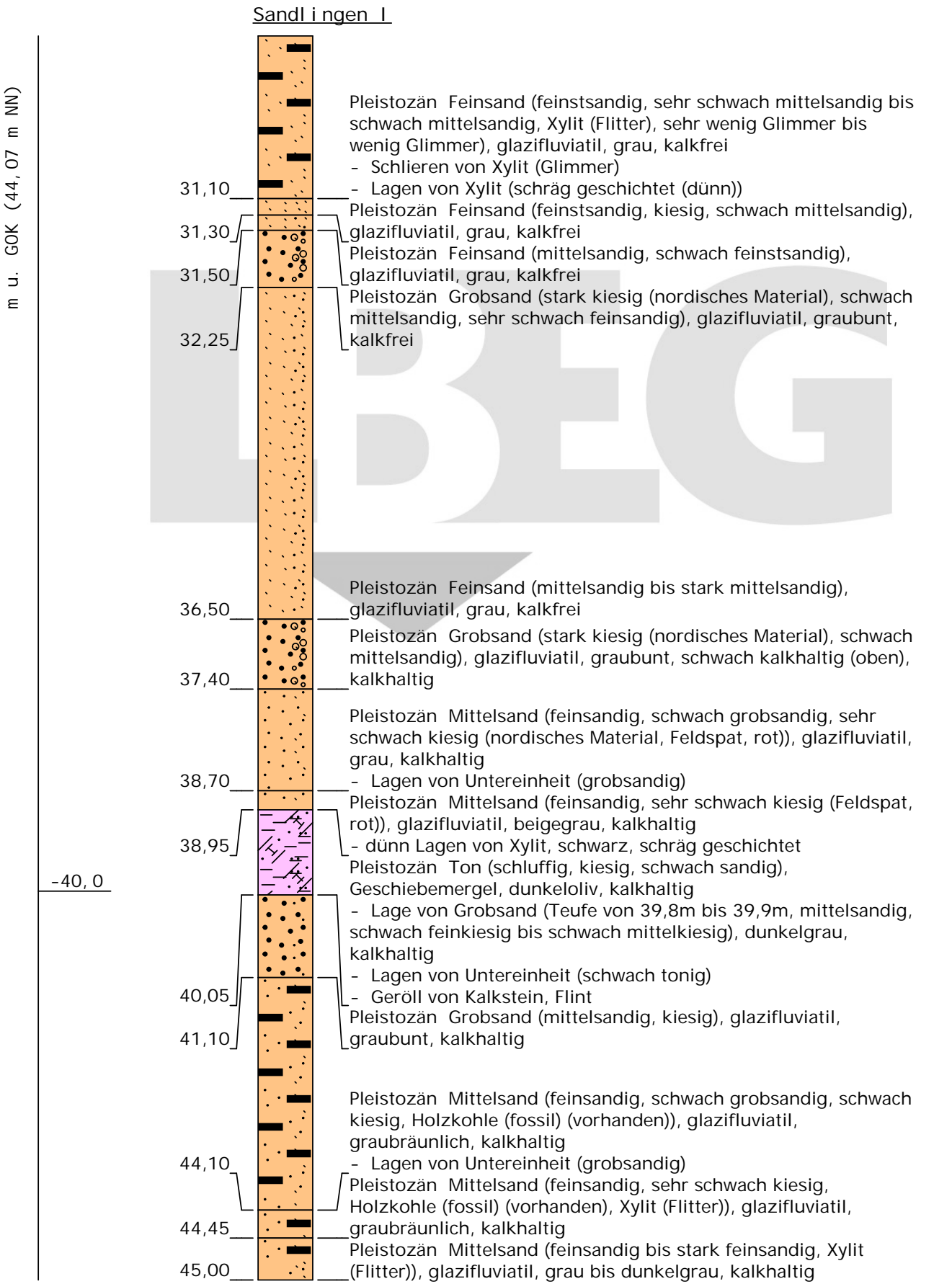


Das LBEG ist als Bergbehörde nicht nur für Niedersachsen, sondern für die Bohrungen ab 100 m Bohrstrecke in den Ländern Schleswig-Holstein, Hamburg und Bremen zuständig.

Höhenmaßstab: 1: 70

Ost: 32581569,76	Nord: 5824560,25	Höhe: 44,07 m zu NN
Bohrungszweck: Grundwasser-Messstellenersatzbau		
Bohrfirma: Gebrüder Lange & Söhne Brunnenbau GmbH, Halstenbek		
Endteufe der Bohrung in m u. Ansatzpunkt: 75,00		
Autor: Hautau / Ifah		Bohrzeit: 26.04.1994 bis 26.04.1994
TK25: 3427	Archivfachbereich: HY	Archivnummer: 181
Archiv-Nr.:		Aufschlusskurzbez.: GUEN 5322
Ortsbezeichnung: ca. 1 km Nnw Sandlingen		
Landkreis: Celle		Gemeinde: Eicklingen



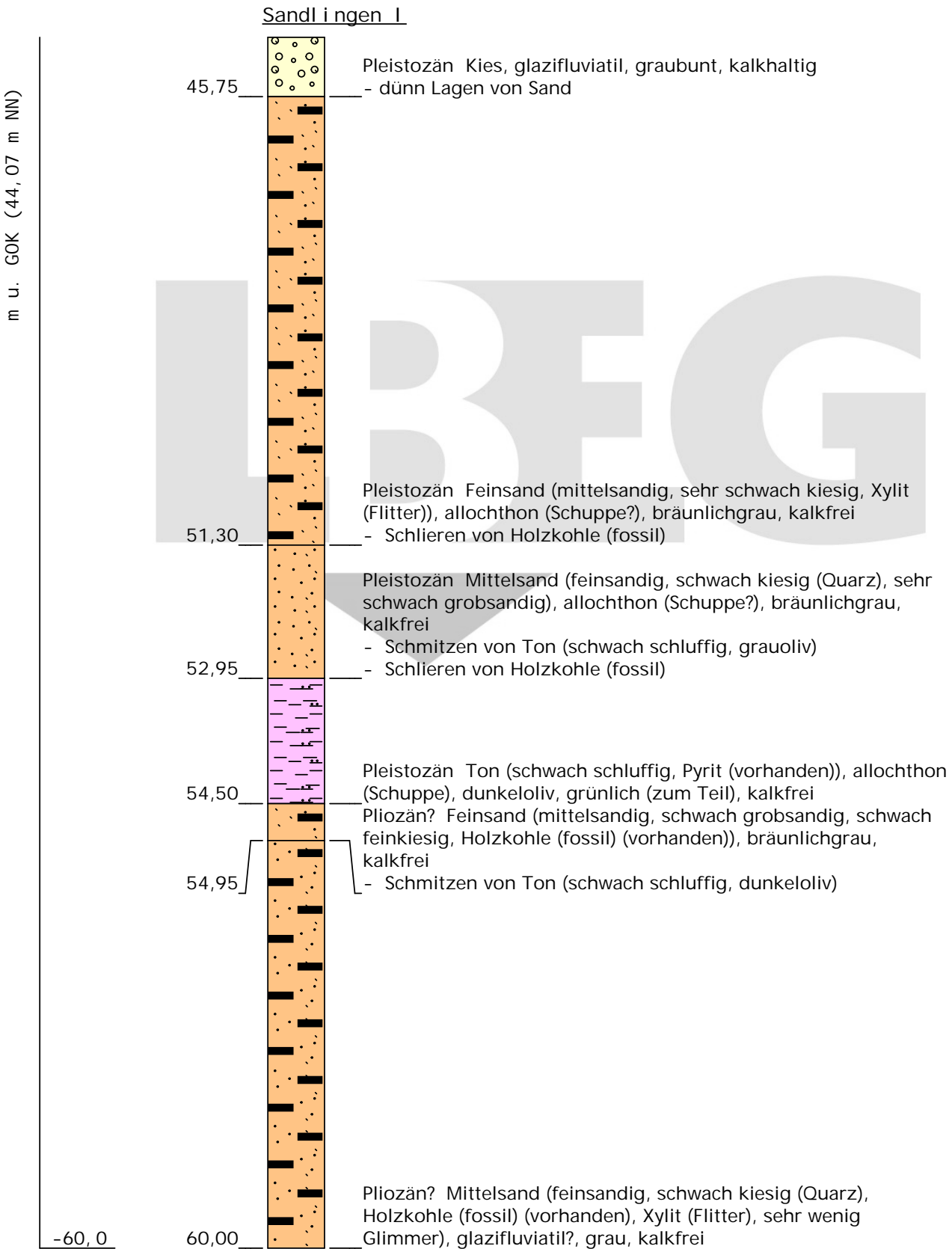
Das LBEG ist als Bergbehörde nicht nur für Niedersachsen, sondern für die Bohrungen ab 100 m Bohr-strecke in den Ländern Schleswig-Holstein, Hamburg und Bremen zuständig.

Höhenmaßstab: 1: 70

Ost: 32581569,76	Nord: 5824560,25	Höhe: 44,07 m zu NN
Bohrungszweck: Grundwasser-Messstellenersatzbau		
Bohrfirma: Gebrüder Lange & Söhne Brunnenbau GmbH, Halstenbek		
Endteufe der Bohrung in m u. Ansatzpunkt: 75,00		
Autor: Hautau / Ifah		Bohrzeit: 26.04.1994 bis 26.04.1994
TK25: 3427	Archivfachbereich: HY	Archivnummer: 181
Archiv-Nr.:		Aufschlusskurzbez.: GUEN 5322
Ortsbezeichnung: ca. 1 km Nnw Sandlingen		
Landkreis: Celle		Gemeinde: Eicklingen

Erstellt mit GeODi n am 31.03.2023 11:20:16

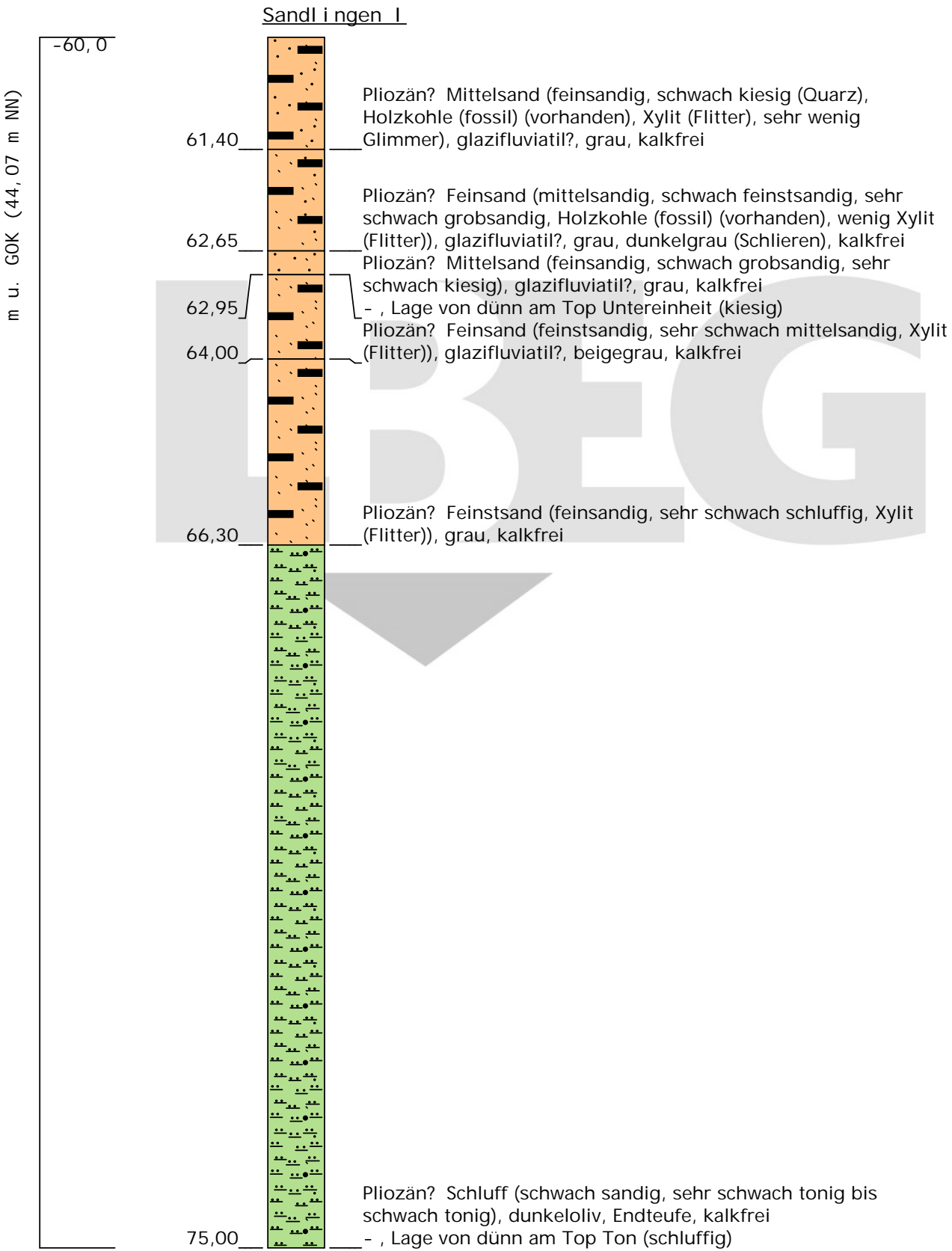
BID: 3427HY0181



Das LBEG ist als Bergbehörde nicht nur für Niedersachsen, sondern für die Bohrungen ab 100 m Bohrstrecke in den Ländern Schleswig-Holstein, Hamburg und Bremen zuständig.

Höhenmaßstab: 1: 70

Ost: 32581569,76	Nord: 5824560,25	Höhe: 44,07 m zu NN
Bohrungszweck: Grundwasser-Messstellenersatzbau		
Bohrfirma: Gebrüder Lange & Söhne Brunnenbau GmbH, Halstenbek		
Endteufe der Bohrung in m u. Ansatzpunkt: 75,00		
Autor: Hautau / Ifah		Bohrzeit: 26.04.1994 bis 26.04.1994
TK25: 3427	Archivfachbereich: HY	Archivnummer: 181
Archiv-Nr.:		Aufschlusskurzbez.: GUEN 5322
Ortsbezeichnung: ca. 1 km Nnw Sandlingen		
Landkreis: Celle		Gemeinde: Eicklingen



Das LBEG ist als Bergbehörde nicht nur für Niedersachsen, sondern für die Bohrungen ab 100 m Bohrstrecke in den Ländern Schleswig-Holstein, Hamburg und Bremen zuständig.

Höhenmaßstab: 1: 70

Ost: 32581569,76	Nord: 5824560,25	Höhe: 44,07 m zu NN
Bohrungszweck: Grundwasser-Messstellenersatzbau		
Bohrfirma: Gebrüder Lange & Söhne Brunnenbau GmbH, Halstenbek		
Endteufe der Bohrung in m u. Ansatzpunkt: 75,00		
Autor: Hautau / Ifah		Bohrzeit: 26.04.1994 bis 26.04.1994
TK25: 3427	Archivfachbereich: HY	Archivnummer: 181
Archiv-Nr.:		Aufschlusskurzbez.: GUEN 5322
Ortsbezeichnung: ca. 1 km Nnw Sandlingen		
Landkreis: Celle		Gemeinde: Eicklingen