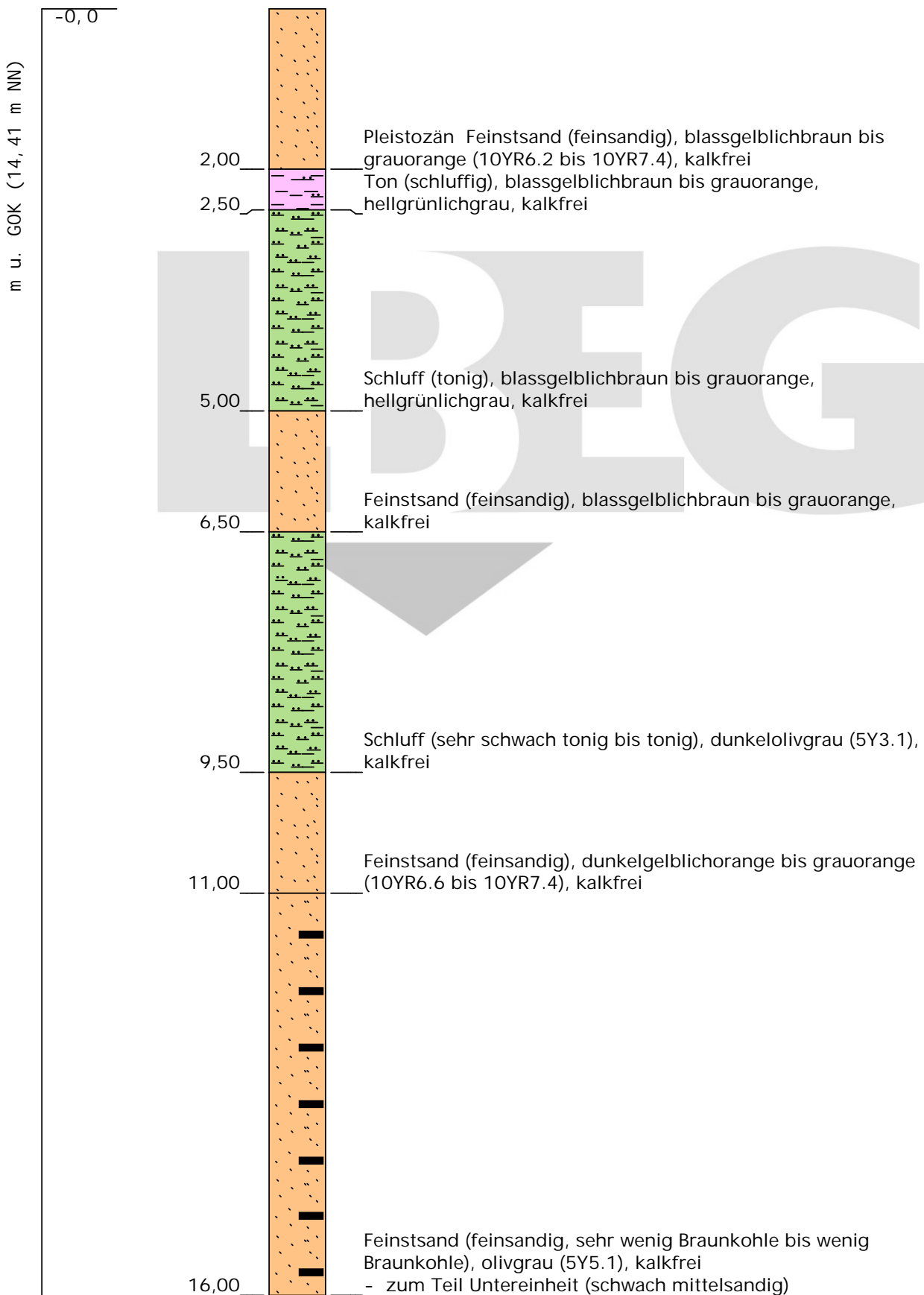


Dorfhagen




Erstellt mit GeODi n am 31.03.2023 11:18:43

Das LBEG ist als Bergbehörde nicht nur für Niedersachsen, sondern für die Bohrungen ab 100 m Bohrstrecke in den Ländern Schleswig-Holstein, Hamburg und Bremen zuständig.

Höhenmaßstab: 1:70

Ost: 32479017,48	Nord: 5911110,55	Höhe: 14,41 m zu NN
Bohrungszweck: Hydrogeologische Aufschlussbohrung		
Bohrfirma: Celler Brunnenbau GmbH		
Endteufe der Bohrung in m u. Ansatzpunkt: 252,00		
Autor: Kuster, H.		Bohrzeit: 05.12.1977 bis 08.12.1977
TK25: 2618	Archivfachbereich: HY	Archivnummer: 312
Archiv-Nr.:		Aufschlusskurzbez.: UWO 131
Ortsbezeichnung:		
Landkreis: Cuxhaven		Gemeinde: Hagen im Bremischen

Dorfhagen



Das LBEG ist als Bergbehörde nicht nur für Niedersachsen, sondern für die Bohrungen ab 100 m Bohrstrecke in den Ländern Schleswig-Holstein, Hamburg und Bremen zuständig.

Höhenmaßstab: 1:70

Ost: 32479017,48	Nord: 5911110,55	Höhe: 14,41 m zu NN
Bohrungszweck: Hydrogeologische Aufschlussbohrung		
Bohrfirma: Celler Brunnenbau GmbH		
Endteufe der Bohrung in m u. Ansatzpunkt: 252,00		
Autor: Kuster, H.		Bohrzeit: 05.12.1977 bis 08.12.1977
TK25: 2618	Archivfachbereich: HY	Archivnummer: 312
Archiv-Nr.:		Aufschlusskurzbez.: UWO 131
Ortsbezeichnung:		
Landkreis: Cuxhaven		Gemeinde: Hagen im Bremischen

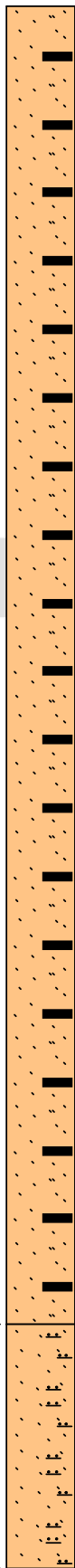
Dorfhagen

m u. GOK (14,41 m NN)

-40,0

45,50

48,00



Feinstsand (feinsandig, sehr wenig Braunkohle bis wenig Braunkohle), olivgrau (5Y5.1), kalkfrei
- zum Teil Untereinheit (schwach mittelsandig)

Feinstsand (sehr schwach schluffig bis schluffig, sehr schwach feinsandig bis feinsandig), hellolivgrau (5Y5.2 bis 5Y4.2), kalkfrei bis sehr schwach kalkhaltig
- Lagen von Untereinheit (schluffig, tonig)

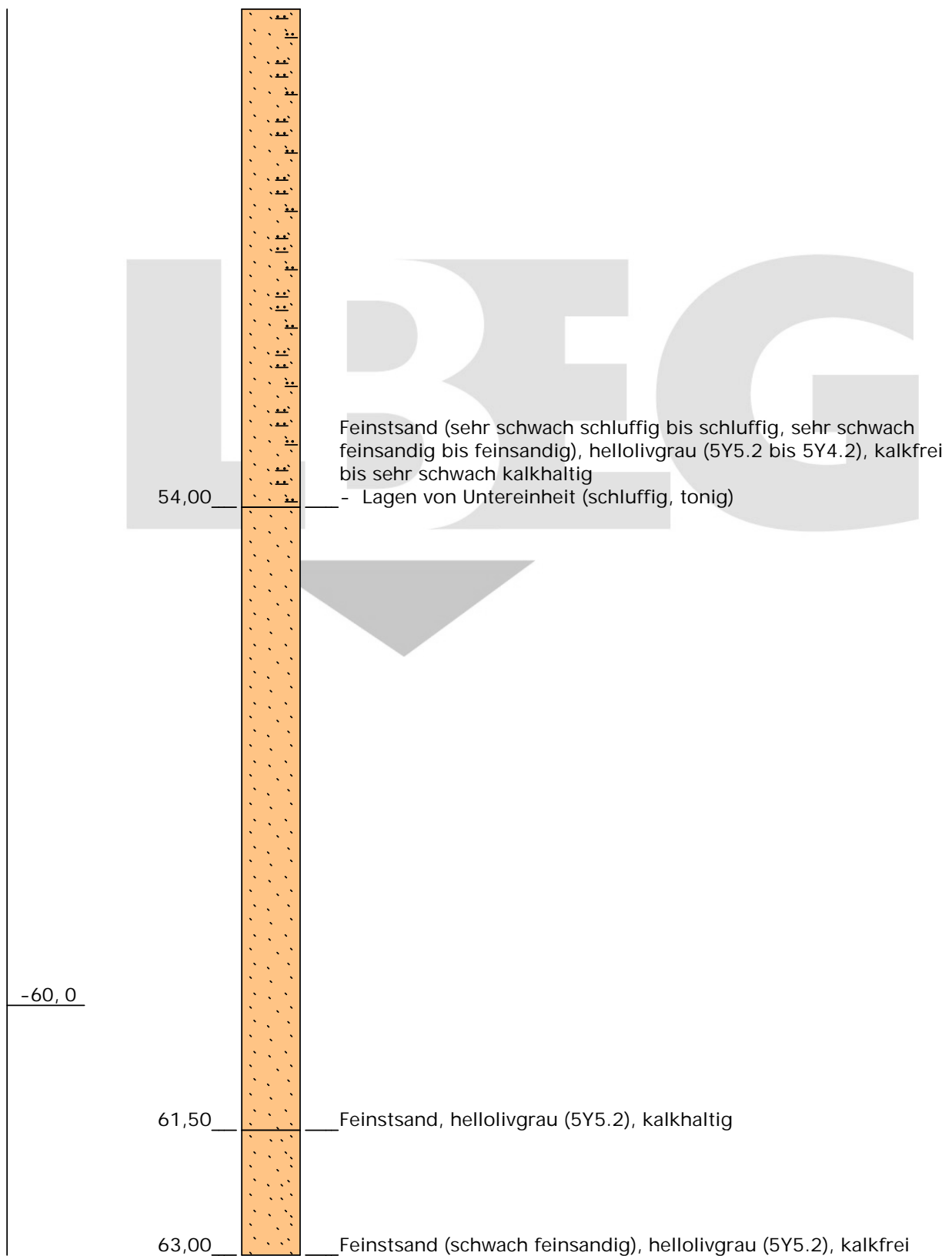
Das LBEG ist als Bergbehörde nicht nur für Niedersachsen, sondern für die Bohrungen ab 100 m Bohrstrecke in den Ländern Schleswig-Holstein, Hamburg und Bremen zuständig.

Höhenmaßstab: 1: 70

Ost: 32479017,48	Nord: 5911110,55	Höhe: 14,41 m zu NN
Bohrungszweck: Hydrogeologische Aufschlussbohrung		
Bohrfirma: Celler Brunnenbau GmbH		
Endteufe der Bohrung in m u. Ansatzpunkt: 252,00		
Autor: Kuster, H.		Bohrzeit: 05.12.1977 bis 08.12.1977
TK25: 2618	Archivfachbereich: HY	Archivnummer: 312
Archiv-Nr.:		Aufschlusskurzbez.: UWO 131
Ortsbezeichnung:		
Landkreis: Cuxhaven		Gemeinde: Hagen im Bremischen

Dorfhagen

m u. GOK (14,41 m NN)



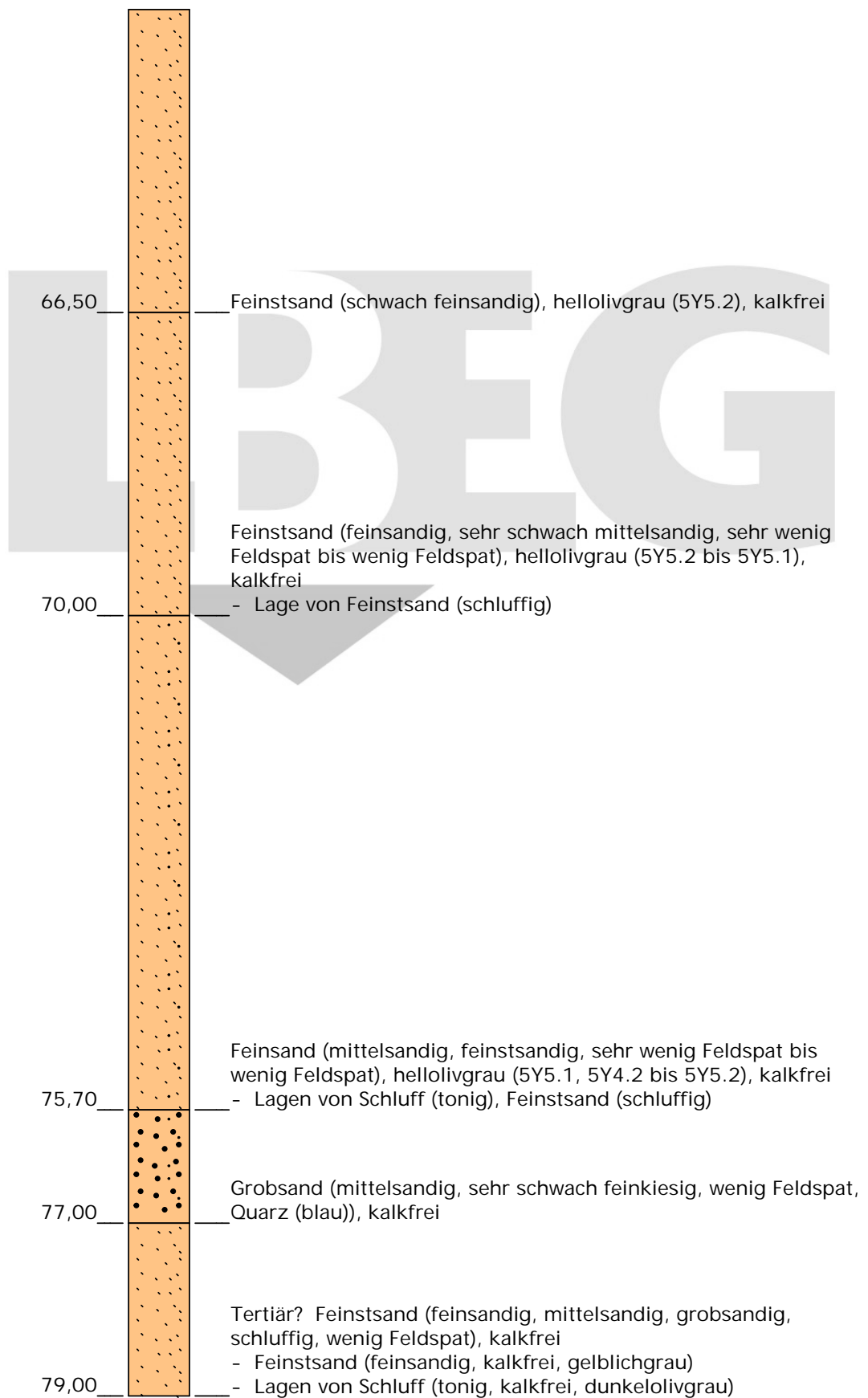
Das LBEG ist als Bergbehörde nicht nur für Niedersachsen, sondern für die Bohrungen ab 100 m Bohrstrecke in den Ländern Schleswig-Holstein, Hamburg und Bremen zuständig.

Höhenmaßstab: 1: 70

Ost: 32479017,48	Nord: 5911110,55	Höhe: 14,41 m zu NN
Bohrungszweck: Hydrogeologische Aufschlussbohrung		
Bohrfirma: Celler Brunnenbau GmbH		
Endteufe der Bohrung in m u. Ansatzpunkt: 252,00		
Autor: Kuster, H.		Bohrzeit: 05.12.1977 bis 08.12.1977
TK25: 2618	Archivfachbereich: HY	Archivnummer: 312
Archiv-Nr.:		Aufschlusskurzbez.: UWO 131
Ortsbezeichnung:		
Landkreis: Cuxhaven		Gemeinde: Hagen im Bremischen

Dorfhagen

m u. GOK (14,41 m NN)



Das LBEG ist als Bergbehörde nicht nur für Niedersachsen, sondern für die Bohrungen ab 100 m Bohrstrecke in den Ländern Schleswig-Holstein, Hamburg und Bremen zuständig.

Höhenmaßstab: 1: 70

Erstellt mit GeODi n am 31.03.2023 11:18:44

Ost: 32479017,48	Nord: 5911110,55	Höhe: 14,41 m zu NN
Bohrungszweck: Hydrogeologische Aufschlussbohrung		
Bohrfirma: Celler Brunnenbau GmbH		
Endteufe der Bohrung in m u. Ansatzpunkt: 252,00		
Autor: Kuster, H.		Bohrzeit: 05.12.1977 bis 08.12.1977
TK25: 2618	Archivfachbereich: HY	Archivnummer: 312
Archiv-Nr.:		Aufschlusskurzbez.: UWO 131
Ortsbezeichnung:		
Landkreis: Cuxhaven		Gemeinde: Hagen im Bremischen

Dorfhagen

m u. GOK (14,41 m NN)

-80,0

84,00

Tertiär? Feinstsand (feinsandig, mittelsandig, grobsandig, schluffig, wenig Feldspat), kalkfrei
 - Feinstsand (feinsandig, kalkfrei, gelblichgrau)
 - Lagen von Schluff (tonig, kalkfrei, dunkelolivgrau)

89,50

Feinstsand (schwach feinsandig, sehr schwach mittelsandig), gelblichgrau (5Y8.1), kalkfrei
 - zum Teil Untereinheit (Milchquarz)

94,00


Feinstsand (feinsandig), gelbgrau (5Y8.1), kalkfrei

Das LBEG ist als Bergbehörde nicht nur für Niedersachsen, sondern für die Bohrungen ab 100 m Bohrstrecke in den Ländern Schleswig-Holstein, Hamburg und Bremen zuständig.

Höhenmaßstab: 1:70

Ost: 32479017,48	Nord: 5911110,55	Höhe: 14,41 m zu NN
Bohrungszweck: Hydrogeologische Aufschlussbohrung		
Bohrfirma: Celler Brunnenbau GmbH		
Endteufe der Bohrung in m u. Ansatzpunkt: 252,00		
Autor: Kuster, H.		Bohrzeit: 05.12.1977 bis 08.12.1977
TK25: 2618	Archivfachbereich: HY	Archivnummer: 312
Archiv-Nr.:		Aufschlusskurzbez.: UWO 131
Ortsbezeichnung:		
Landkreis: Cuxhaven		Gemeinde: Hagen im Bremischen

Dorfhagen




Das LBEG ist als Bergbehörde nicht nur für Niedersachsen, sondern für die Bohrungen ab 100 m Bohrstrecke in den Ländern Schleswig-Holstein, Hamburg und Bremen zuständig.

Höhenmaßstab: 1:70

Ost: 32479017,48	Nord: 5911110,55	Höhe: 14,41 m zu NN
Bohrungszweck: Hydrogeologische Aufschlussbohrung		
Bohrfirma: Celler Brunnenbau GmbH		
Endteufe der Bohrung in m u. Ansatzpunkt: 252,00		
Autor: Kuster, H.		Bohrzeit: 05.12.1977 bis 08.12.1977
TK25: 2618	Archivfachbereich: HY	Archivnummer: 312
Archiv-Nr.:		Aufschlusskurzbez.: UWO 131
Ortsbezeichnung:		
Landkreis: Cuxhaven		Gemeinde: Hagen im Bremischen

Dorfhagen

m u. GOK (14,41 m NN)



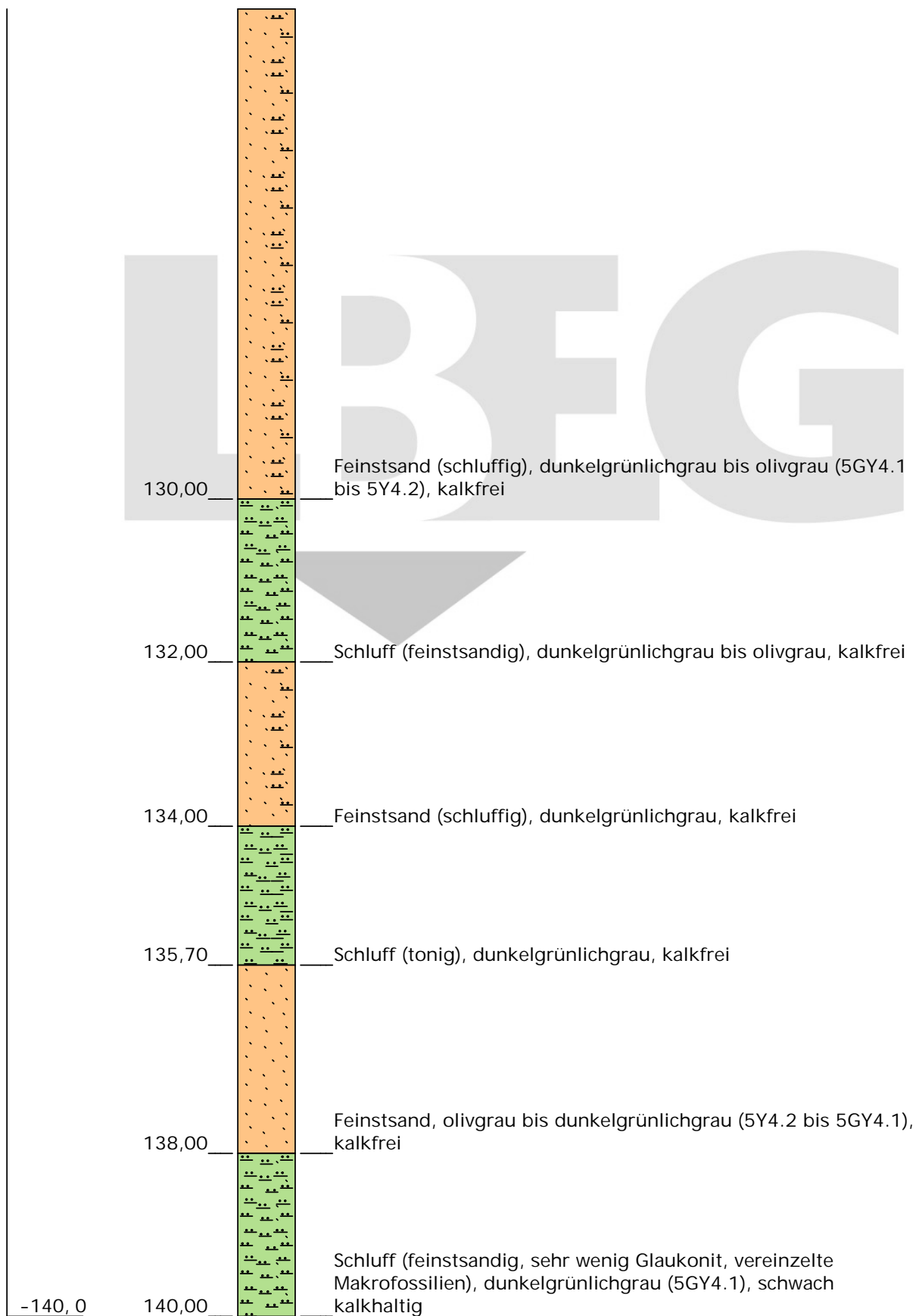
Das LBEG ist als Bergbehörde nicht nur für Niedersachsen, sondern für die Bohrungen ab 100 m Bohrstrecke in den Ländern Schleswig-Holstein, Hamburg und Bremen zuständig.

Höhenmaßstab: 1:70

Ost: 32479017,48	Nord: 5911110,55	Höhe: 14,41 m zu NN
Bohrungszweck: Hydrogeologische Aufschlussbohrung		
Bohrfirma: Celler Brunnenbau GmbH		
Endteufe der Bohrung in m u. Ansatzpunkt: 252,00		
Autor: Kuster, H.		Bohrzeit: 05.12.1977 bis 08.12.1977
TK25: 2618	Archivfachbereich: HY	Archivnummer: 312
Archiv-Nr.:		Aufschlusskurzbez.: UWO 131
Ortsbezeichnung:		
Landkreis: Cuxhaven		Gemeinde: Hagen im Bremischen

Dorfhagen

m u. GOK (14,41 m NN)



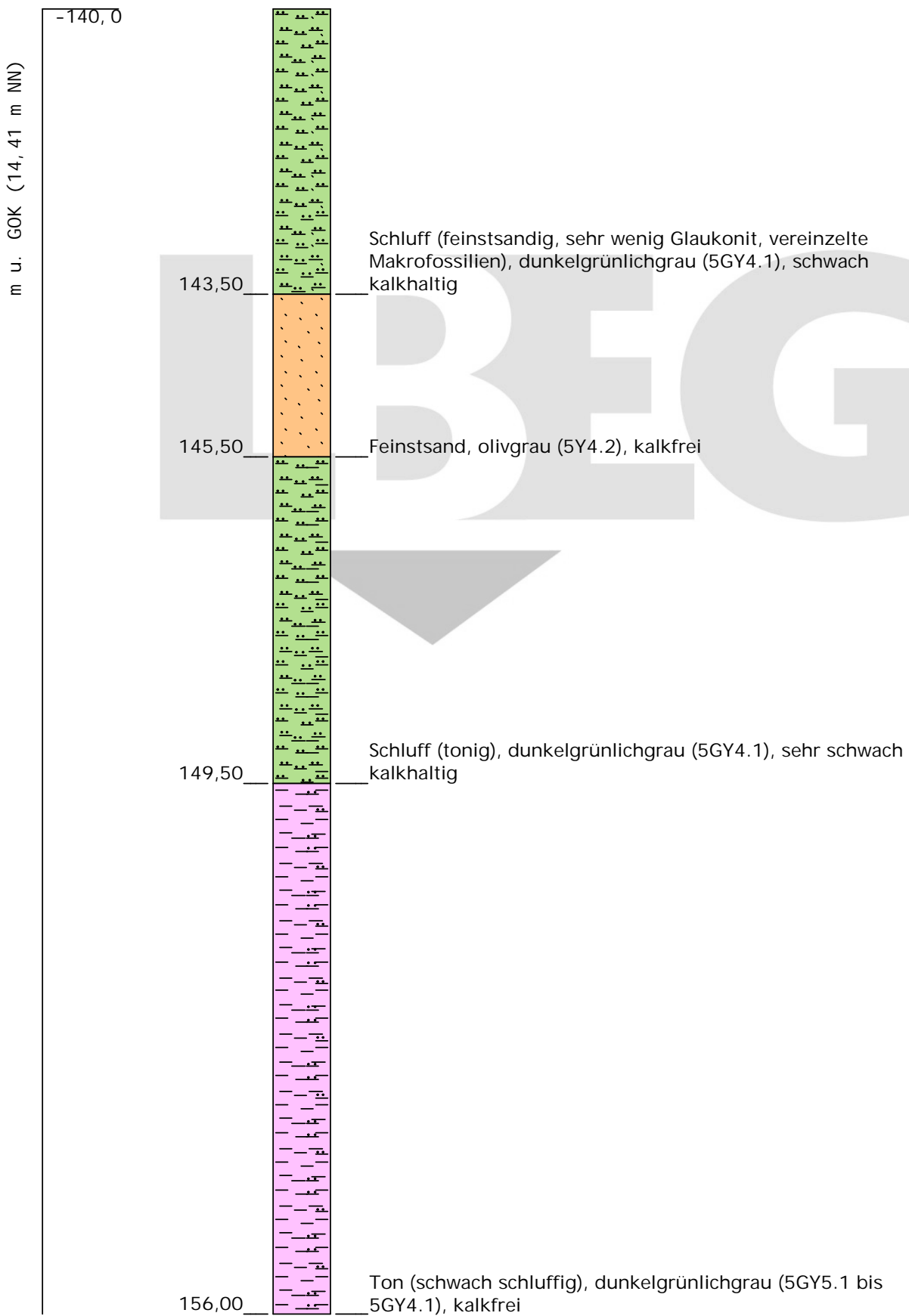
Das LBEG ist als Bergbehörde nicht nur für Niedersachsen, sondern für die Bohrungen ab 100 m Bohrstrecke in den Ländern Schleswig-Holstein, Hamburg und Bremen zuständig.

Höhenmaßstab: 1:70

Erstellt mit GeODi n am 31.03.2023 11:18:44

Ost: 32479017,48	Nord: 5911110,55	Höhe: 14,41 m zu NN
Bohrungszweck: Hydrogeologische Aufschlussbohrung		
Bohrfirma: Celler Brunnenbau GmbH		
Endteufe der Bohrung in m u. Ansatzpunkt: 252,00		
Autor: Kuster, H.		Bohrzeit: 05.12.1977 bis 08.12.1977
TK25: 2618	Archivfachbereich: HY	Archivnummer: 312
Archiv-Nr.:		Aufschlusskurzbez.: UWO 131
Ortsbezeichnung:		
Landkreis: Cuxhaven		Gemeinde: Hagen im Bremischen

Dorfhagen



Das LBEG ist als Bergbehörde nicht nur für Niedersachsen, sondern für die Bohrungen ab 100 m Bohrstrecke in den Ländern Schleswig-Holstein, Hamburg und Bremen zuständig.

Höhenmaßstab: 1: 70

Ost: 32479017,48 Nord: 5911110,55 Höhe: 14,41 m zu NN

Bohrungszweck: Hydrogeologische Aufschlussbohrung

Bohrfirma: Celler Brunnenbau GmbH

Endteufe der Bohrung in m u. Ansatzpunkt: 252,00

Autor: Kuster, H.

Bohrzeit: 05.12.1977 bis 08.12.1977

TK25: 2618

Archivfachbereich: HY

Archivnummer: 312

Archiv-Nr.:

Aufschlusskurzbez.: UWO 131

Ortsbezeichnung:


Landkreis: Cuxhaven

Gemeinde: Hagen im Bremischen

Dorfhagen

m u. GOK (14,41 m NN)

-160,0



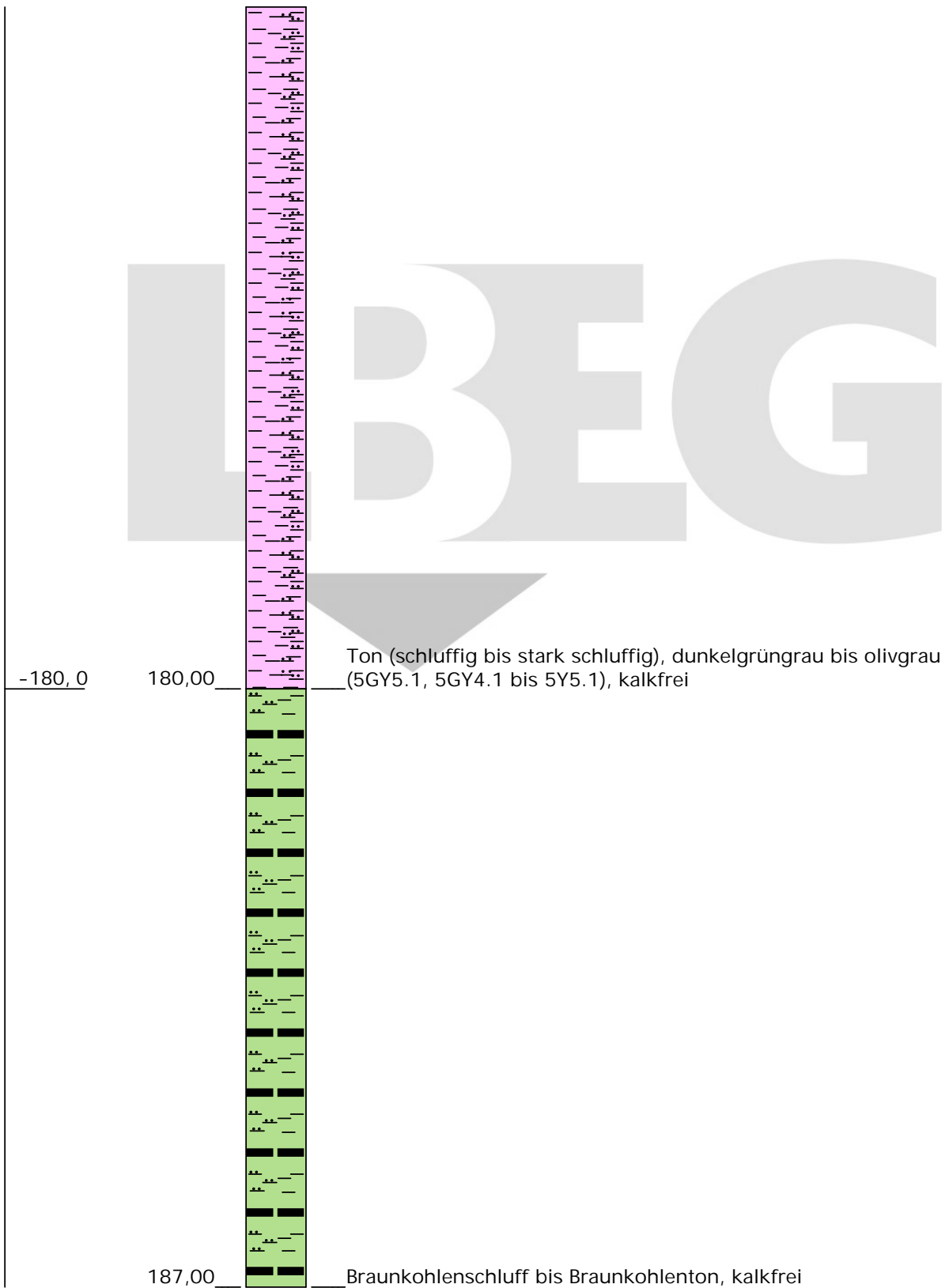
Das LBEG ist als Bergbehörde nicht nur für Niedersachsen, sondern für die Bohrungen ab 100 m Bohrstrecke in den Ländern Schleswig-Holstein, Hamburg und Bremen zuständig.

Höhenmaßstab: 1: 70

Ost: 32479017,48	Nord: 5911110,55	Höhe: 14,41 m zu NN
Bohrungszweck: Hydrogeologische Aufschlussbohrung		
Bohrfirma: Celler Brunnenbau GmbH		
Endteufe der Bohrung in m u. Ansatzpunkt: 252,00		
Autor: Kuster, H.		Bohrzeit: 05.12.1977 bis 08.12.1977
TK25: 2618	Archivfachbereich: HY	Archivnummer: 312
Archiv-Nr.:		Aufschlusskurzbez.: UWO 131
Ortsbezeichnung:		
Landkreis: Cuxhaven		Gemeinde: Hagen im Bremischen

Dorfhagen

m u. GOK (14,41 m NN)



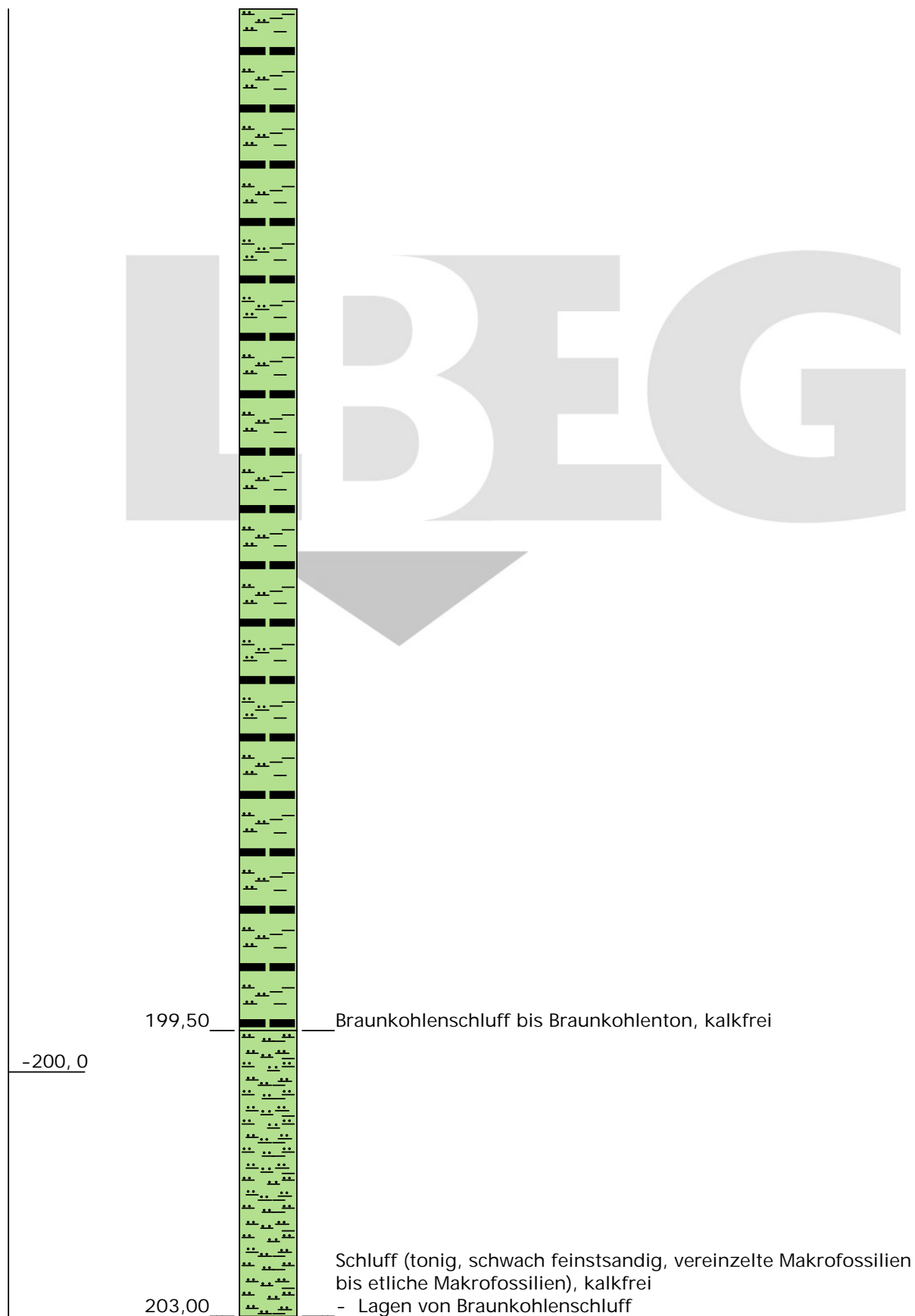
Das LBEG ist als Bergbehörde nicht nur für Niedersachsen, sondern für die Bohrungen ab 100 m Bohrstrecke in den Ländern Schleswig-Holstein, Hamburg und Bremen zuständig.

Höhenmaßstab: 1:70

Ost: 32479017,48	Nord: 5911110,55	Höhe: 14,41 m zu NN
Bohrungszweck: Hydrogeologische Aufschlussbohrung		
Bohrfirma: Celler Brunnenbau GmbH		
Endteufe der Bohrung in m u. Ansatzpunkt: 252,00		
Autor: Kuster, H.		Bohrzeit: 05.12.1977 bis 08.12.1977
TK25: 2618	Archivfachbereich: HY	Archivnummer: 312
Archiv-Nr.:		Aufschlusskurzbez.: UWO 131
Ortsbezeichnung:		
Landkreis: Cuxhaven		Gemeinde: Hagen im Bremischen

Dorfhagen

m u. GOK (14,41 m NN)



Das LBEG ist als Bergbehörde nicht nur für Niedersachsen, sondern für die Bohrungen ab 100 m Bohrstrecke in den Ländern Schleswig-Holstein, Hamburg und Bremen zuständig.


Höhenmaßstab: 1:70

Erstellt mit GeODi n am 31.03.2023 11:18:45

Ost: 32479017,48	Nord: 5911110,55	Höhe: 14,41 m zu NN
Bohrungszweck: Hydrogeologische Aufschlussbohrung		
Bohrfirma: Celler Brunnenbau GmbH		
Endteufe der Bohrung in m u. Ansatzpunkt: 252,00		
Autor: Kuster,H.		Bohrzeit: 05.12.1977 bis 08.12.1977
TK25: 2618	Archivfachbereich: HY	Archivnummer: 312
Archiv-Nr.:		Aufschlusskurzbez.: UWO 131
Ortsbezeichnung:		
Landkreis: Cuxhaven		Gemeinde: Hagen im Bremischen

Dorfhagen

m u. GOK (14,41 m NN)

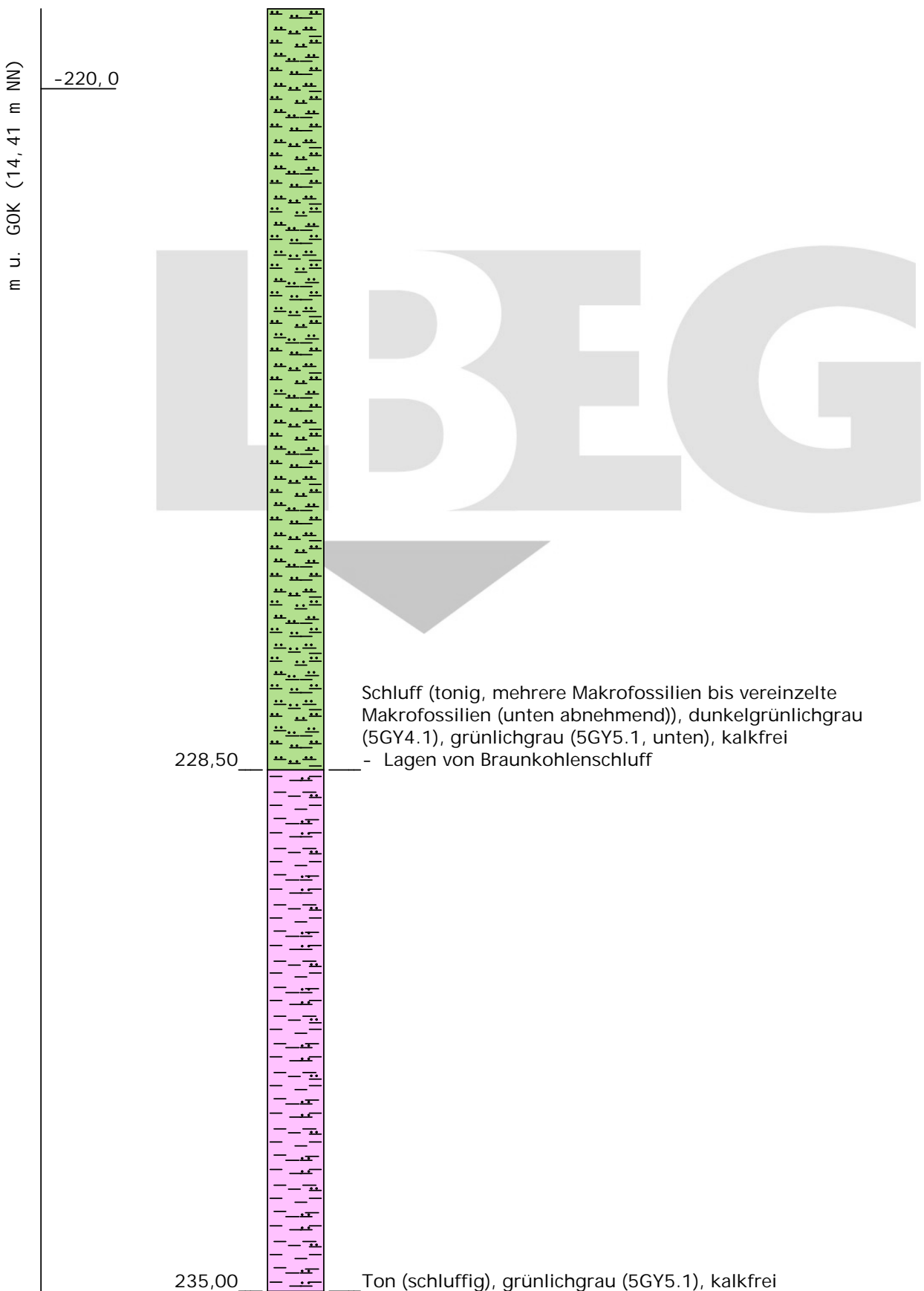


Das LBEG ist als Bergbehörde nicht nur für Niedersachsen, sondern für die Bohrungen ab 100 m Bohrstrecke in den Ländern Schleswig-Holstein, Hamburg und Bremen zuständig.

Höhenmaßstab: 1:70

Ost: 32479017,48	Nord: 5911110,55	Höhe: 14,41 m zu NN
Bohrungszweck: Hydrogeologische Aufschlussbohrung		
Bohrfirma: Celler Brunnenbau GmbH		
Endteufe der Bohrung in m u. Ansatzpunkt: 252,00		
Autor: Kuster, H.		Bohrzeit: 05.12.1977 bis 08.12.1977
TK25: 2618	Archivfachbereich: HY	Archivnummer: 312
Archiv-Nr.:		Aufschlusskurzbez.: UWO 131
Ortsbezeichnung:		
Landkreis: Cuxhaven		Gemeinde: Hagen im Bremischen

Dorfhagen

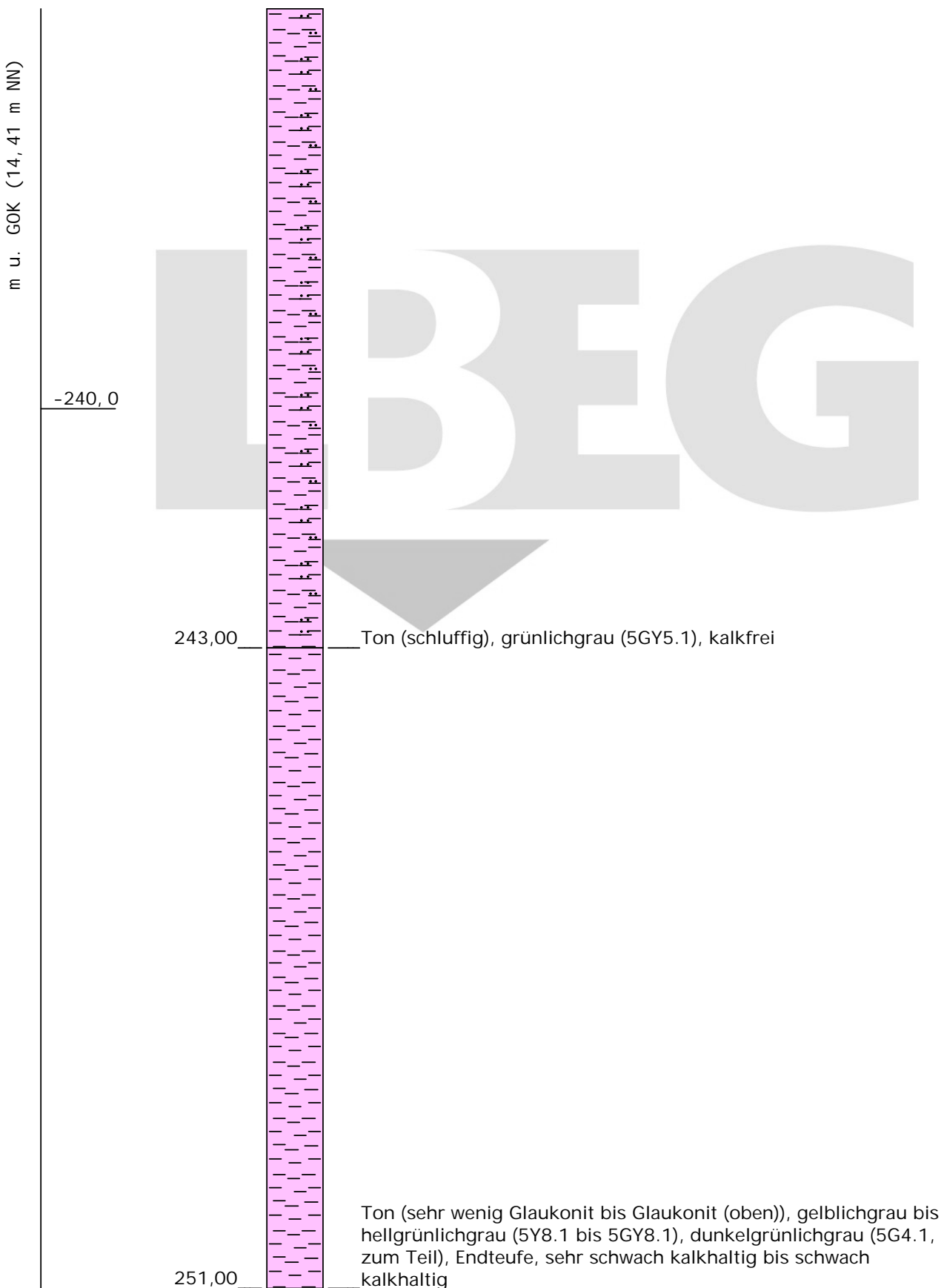


Das LBEG ist als Bergbehörde nicht nur für Niedersachsen, sondern für die Bohrungen ab 100 m Bohrstrecke in den Ländern Schleswig-Holstein, Hamburg und Bremen zuständig.

Höhenmaßstab: 1: 70

Ost: 32479017,48	Nord: 5911110,55	Höhe: 14,41 m zu NN
Bohrungszweck: Hydrogeologische Aufschlussbohrung		
Bohrfirma: Celler Brunnenbau GmbH		
Endteufe der Bohrung in m u. Ansatzpunkt: 252,00		
Autor: Kuster, H.		Bohrzeit: 05.12.1977 bis 08.12.1977
TK25: 2618	Archivfachbereich: HY	Archivnummer: 312
Archiv-Nr.:		Aufschlusskurzbez.: UWO 131
Ortsbezeichnung:		
Landkreis: Cuxhaven		Gemeinde: Hagen im Bremischen

Dorfhagen

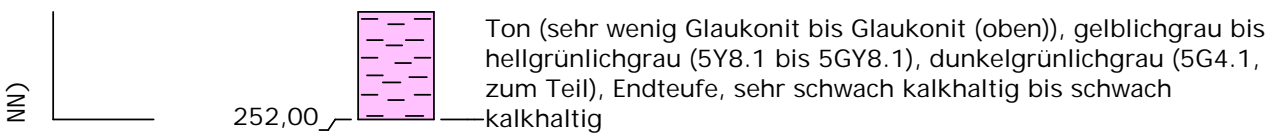


Das LBEG ist als Bergbehörde nicht nur für Niedersachsen, sondern für die Bohrungen ab 100 m Bohrstrecke in den Ländern Schleswig-Holstein, Hamburg und Bremen zuständig.

Höhenmaßstab: 1:70

Ost: 32479017,48	Nord: 5911110,55	Höhe: 14,41 m zu NN
Bohrungszweck: Hydrogeologische Aufschlussbohrung		
Bohrfirma: Celler Brunnenbau GmbH		
Endteufe der Bohrung in m u. Ansatzpunkt: 252,00		
Autor: Kuster, H.		Bohrzeit: 05.12.1977 bis 08.12.1977
TK25: 2618	Archivfachbereich: HY	Archivnummer: 312
Archiv-Nr.:		Aufschlusskurzbez.: UWO 131
Ortsbezeichnung:		
Landkreis: Cuxhaven		Gemeinde: Hagen im Bremischen

Dorfhagen



Erstellt mit GeODi n am 31.03.2023 11:18:45

Das LBEG ist als Bergbehörde nicht nur für Niedersachsen, sondern für die Bohrungen ab 100 m Bohrstrecke in den Ländern Schleswig-Holstein, Hamburg und Bremen zuständig.

Höhenmaßstab: 1:70

Ost: 32479017,48	Nord: 5911110,55	Höhe: 14,41 m zu NN
Bohrungszweck: Hydrogeologische Aufschlussbohrung		
Bohrfirma: Celler Brunnenbau GmbH		
Endteufe der Bohrung in m u. Ansatzpunkt: 252,00		
Autor: Kuster,H.		Bohrzeit: 05.12.1977 bis 08.12.1977
TK25: 2618	Archivfachbereich: HY	Archivnummer: 312
Archiv-Nr.:		Aufschlusskurzbez.: UWO 131
Ortsbezeichnung:		
Landkreis: Cuxhaven		Gemeinde: Hagen im Bremischen