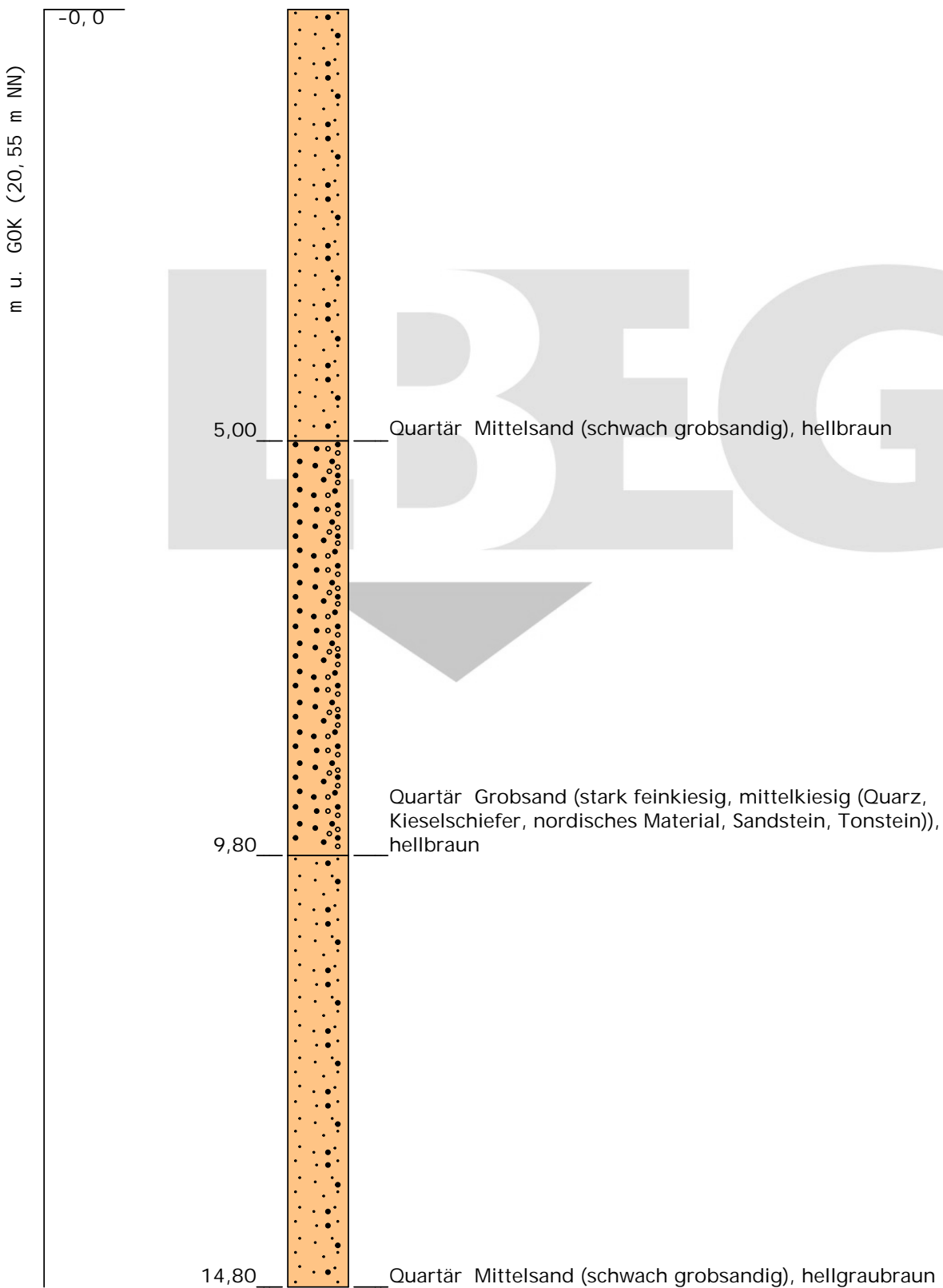


Schweringen I




Erstellt mit GeODi n am 31.03.2023 11:19:57

Das LBEG ist als Bergbehörde nicht nur für Niedersachsen, sondern für die Bohrungen ab 100 m Bohrstrecke in den Ländern Schleswig-Holstein, Hamburg und Bremen zuständig.

Höhenmaßstab: 1: 70

| | | |
|---|-----------------------|-------------------------------------|
| Ost: 32511693,51 | Nord: 5844241,65 | Höhe: 20,55 m zu NN |
| Bohrungszweck: Hydrogeologische Aufschlussbohrung | | |
| Bohrfirma: August Göttker Erben, Bohrgesellschaft mbH | | |
| Endteufe der Bohrung in m u. Ansatzpunkt: 115,00 | | |
| Autor: Scherler, Rotzsch | | Bohrzeit: 08.09.1970 bis 08.09.1970 |
| TK25: 3221 | Archivfachbereich: HY | Archivnummer: 181 |
| Archiv-Nr.: | | Aufschlusskurzbez.: W 42-1 |
| Ortsbezeichnung: Schweringen | | |
| Landkreis: Nienburg/Weser | | Gemeinde: Schweringen |

Schweringen I



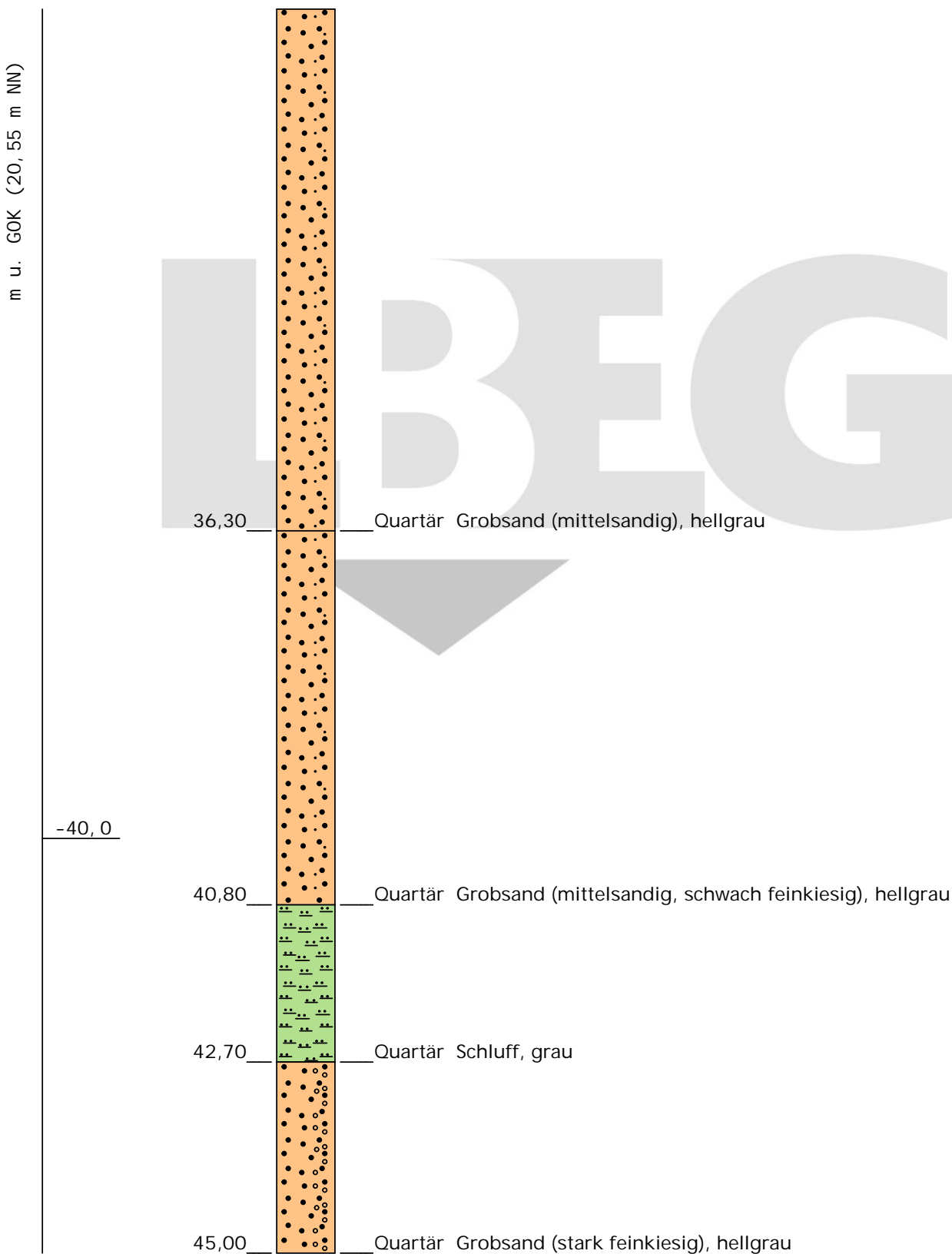
Erstellt mit GeODi n am 31.03.2023 11:19:57

Das LBEG ist als Bergbehörde nicht nur für Niedersachsen, sondern für die Bohrungen ab 100 m Bohrstrecke in den Ländern Schleswig-Holstein, Hamburg und Bremen zuständig.

Höhenmaßstab: 1:70

| | | |
|---|-----------------------|-------------------------------------|
| Ost: 32511693,51 | Nord: 5844241,65 | Höhe: 20,55 m zu NN |
| Bohrungszweck: Hydrogeologische Aufschlussbohrung | | |
| Bohrfirma: August Göttker Erben, Bohrgesellschaft mbH | | |
| Endteufe der Bohrung in m u. Ansatzpunkt: 115,00 | | |
| Autor: Scherler, Rotzsch | | Bohrzeit: 08.09.1970 bis 08.09.1970 |
| TK25: 3221 | Archivfachbereich: HY | Archivnummer: 181 |
| Archiv-Nr.: | | Aufschlusskurzbez.: W 42-1 |
| Ortsbezeichnung: Schweringen | | |
| Landkreis: Nienburg/Weser | | Gemeinde: Schweringen |

Schweringen I




Erstellt mit GeODi n am 31.03.2023 11:19:57

Das LBEG ist als Bergbehörde nicht nur für Niedersachsen, sondern für die Bohrungen ab 100 m Bohrstrecke in den Ländern Schleswig-Holstein, Hamburg und Bremen zuständig.

Höhenmaßstab: 1:70

| | | |
|---|-----------------------|-------------------------------------|
| Ost: 32511693,51 | Nord: 5844241,65 | Höhe: 20,55 m zu NN |
| Bohrungszweck: Hydrogeologische Aufschlussbohrung | | |
| Bohrfirma: August Göttker Erben, Bohrgesellschaft mbH | | |
| Endteufe der Bohrung in m u. Ansatzpunkt: 115,00 | | |
| Autor: Scherler, Rotzsch | | Bohrzeit: 08.09.1970 bis 08.09.1970 |
| TK25: 3221 | Archivfachbereich: HY | Archivnummer: 181 |
| Archiv-Nr.: | | Aufschlusskurzbez.: W 42-1 |
| Ortsbezeichnung: Schweringen | | |
| Landkreis: Nienburg/Weser | | Gemeinde: Schweringen |

Schweringen I



Erstellt mit GeODin am 31.03.2023 11:19:57

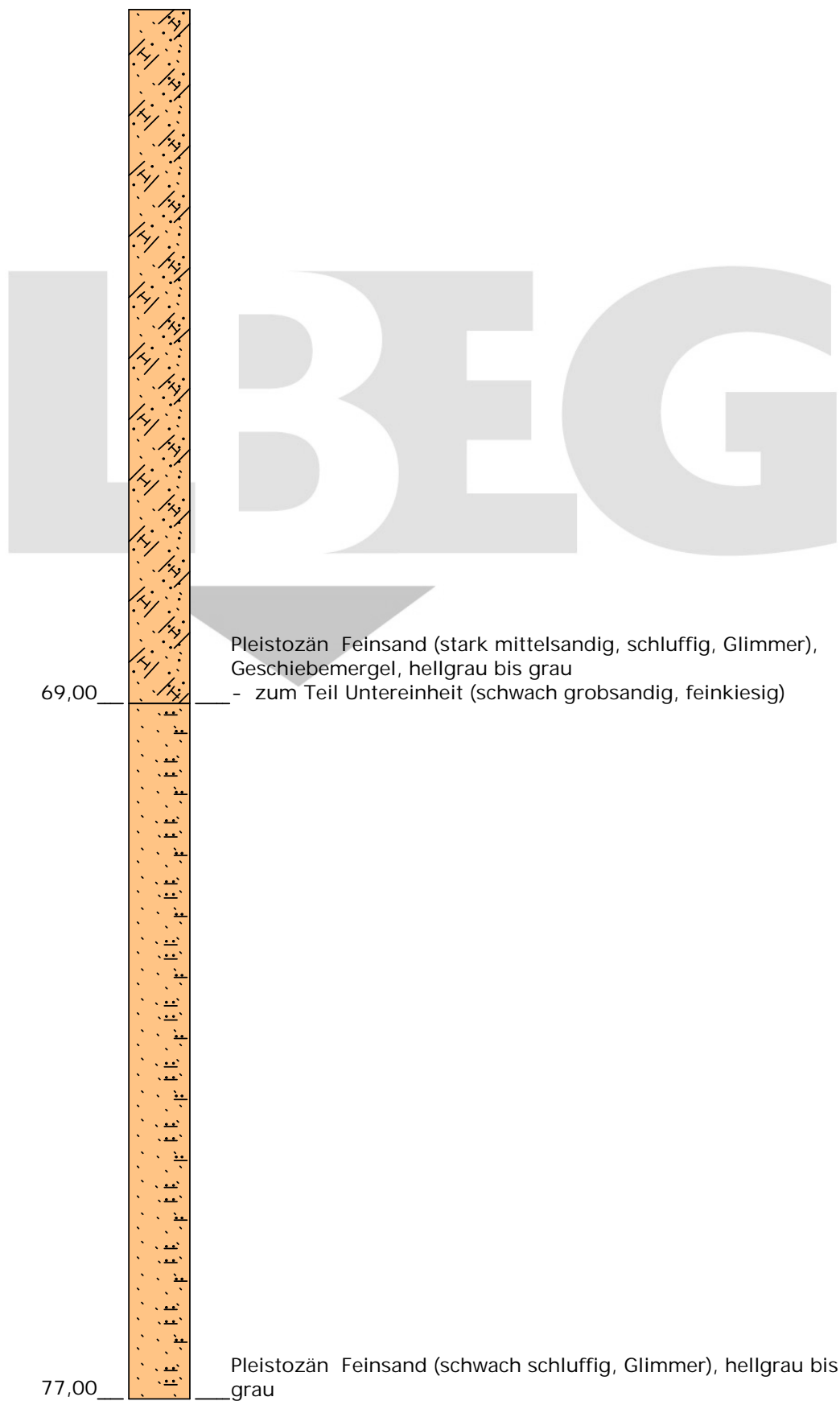
Das LBEG ist als Bergbehörde nicht nur für Niedersachsen, sondern für die Bohrungen ab 100 m Bohrstrecke in den Ländern Schleswig-Holstein, Hamburg und Bremen zuständig.

Höhenmaßstab: 1:70

| | | |
|---|-----------------------|-------------------------------------|
| Ost: 32511693,51 | Nord: 5844241,65 | Höhe: 20,55 m zu NN |
| Bohrungszweck: Hydrogeologische Aufschlussbohrung | | |
| Bohrfirma: August Göttker Erben, Bohrgesellschaft mbH | | |
| Endteufe der Bohrung in m u. Ansatzpunkt: 115,00 | | |
| Autor: Scherler, Rotzsch | | Bohrzeit: 08.09.1970 bis 08.09.1970 |
| TK25: 3221 | Archivfachbereich: HY | Archivnummer: 181 |
| Archiv-Nr.: | | Aufschlusskurzbez.: W 42-1 |
| Ortsbezeichnung: Schweringen | | |
| Landkreis: Nienburg/Weser | | Gemeinde: Schweringen |

Schweringen I

m u. GOK (20,55 m NN)




Das LBEG ist als Bergbehörde nicht nur für Niedersachsen, sondern für die Bohrungen ab 100 m Bohrstrecke in den Ländern Schleswig-Holstein, Hamburg und Bremen zuständig.

Höhenmaßstab: 1:70

| | | |
|---|-----------------------|-------------------------------------|
| Ost: 32511693,51 | Nord: 5844241,65 | Höhe: 20,55 m zu NN |
| Bohrungszweck: Hydrogeologische Aufschlussbohrung | | |
| Bohrfirma: August Göttker Erben, Bohrgesellschaft mbH | | |
| Endteufe der Bohrung in m u. Ansatzpunkt: 115,00 | | |
| Autor: Scherler, Rotzsch | | Bohrzeit: 08.09.1970 bis 08.09.1970 |
| TK25: 3221 | Archivfachbereich: HY | Archivnummer: 181 |
| Archiv-Nr.: | | Aufschlusskurzbez.: W 42-1 |
| Ortsbezeichnung: Schweringen | | |
| Landkreis: Nienburg/Weser | | Gemeinde: Schweringen |

Schweringen I



Das LBEG ist als Bergbehörde nicht nur für Niedersachsen, sondern für die Bohrungen ab 100 m Bohrstrecke in den Ländern Schleswig-Holstein, Hamburg und Bremen zuständig.

Höhenmaßstab: 1:70

| | | |
|------------------|------------------|---------------------|
| Ost: 32511693,51 | Nord: 5844241,65 | Höhe: 20,55 m zu NN |
|------------------|------------------|---------------------|

Bohrungszweck: Hydrogeologische Aufschlussbohrung

Bohrfirma: August Göttker Erben, Bohrgesellschaft mbH

Endteufe der Bohrung in m u. Ansatzpunkt: 115,00

Autor: Scherler, Rotzsch

Bohrzeit: 08.09.1970 bis 08.09.1970

TK25: 3221

Archivfachbereich: HY

Archivnummer: 181

Archiv-Nr.:

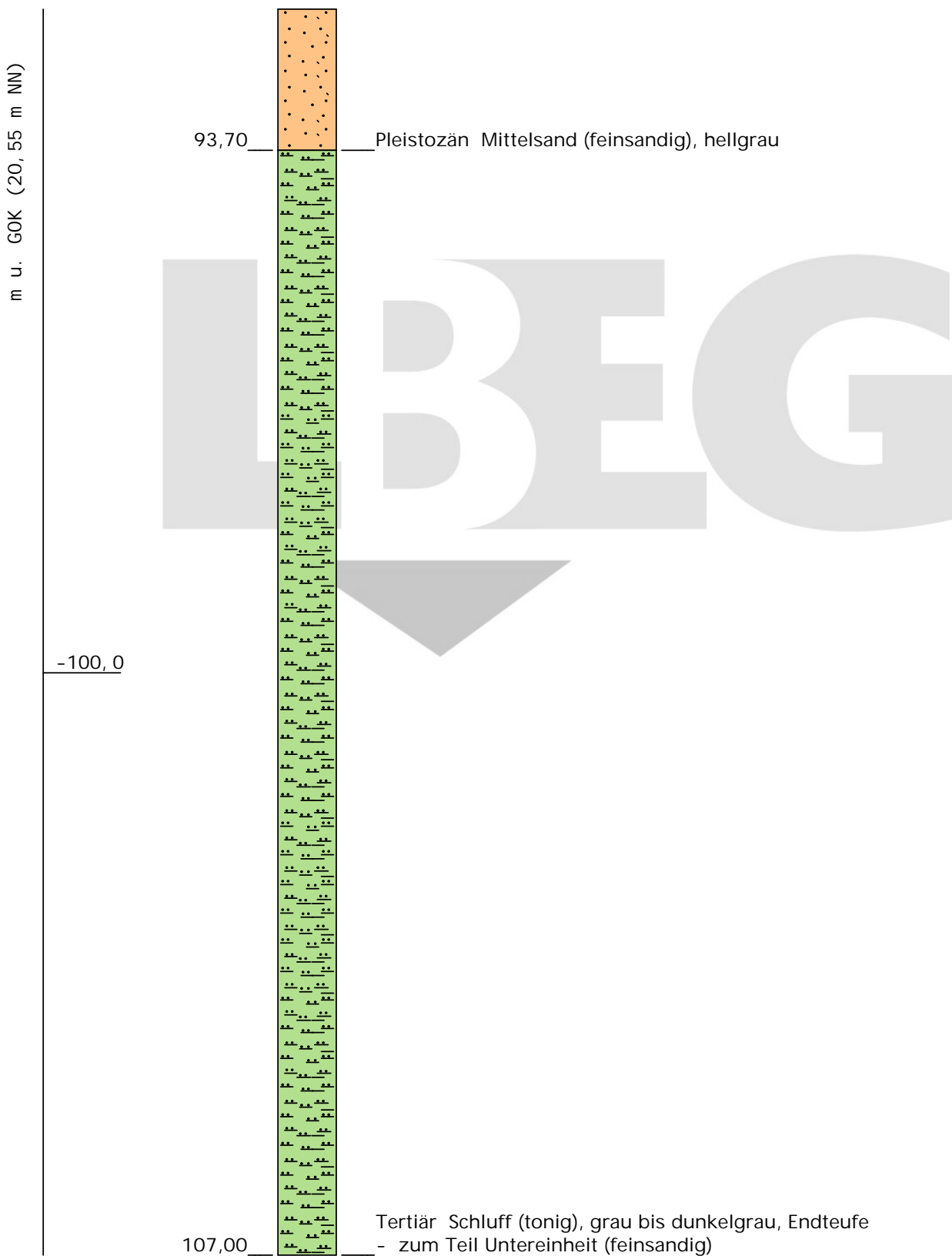
Aufschlusskurzbez.: W 42-1

Ortsbezeichnung: Schweringen

Landkreis: Nienburg/Weser

Gemeinde: Schweringen

Schweringen I




Erstellt mit GeODi n am 31.03.2023 11:19:57

Das LBEG ist als Bergbehörde nicht nur für Niedersachsen, sondern für die Bohrungen ab 100 m Bohrstrecke in den Ländern Schleswig-Holstein, Hamburg und Bremen zuständig.

Höhenmaßstab: 1:70

| | | |
|---|-----------------------|-------------------------------------|
| Ost: 32511693,51 | Nord: 5844241,65 | Höhe: 20,55 m zu NN |
| Bohrungszweck: Hydrogeologische Aufschlussbohrung | | |
| Bohrfirma: August Göttker Erben, Bohrgesellschaft mbH | | |
| Endteufe der Bohrung in m u. Ansatzpunkt: 115,00 | | |
| Autor: Scherler, Rotzsch | | Bohrzeit: 08.09.1970 bis 08.09.1970 |
| TK25: 3221 | Archivfachbereich: HY | Archivnummer: 181 |
| Archiv-Nr.: | | Aufschlusskurzbez.: W 42-1 |
| Ortsbezeichnung: Schweringen | | |
| Landkreis: Nienburg/Weser | | Gemeinde: Schweringen |

Schweringen I



Erstellt mit GeODi n am 31.03.2023 11:19:57

Das LBEG ist als Bergbehörde nicht nur für Niedersachsen, sondern für die Bohrungen ab 100 m Bohrstrecke in den Ländern Schleswig-Holstein, Hamburg und Bremen zuständig.

Höhenmaßstab: 1:70

| | | |
|---|-----------------------|-------------------------------------|
| Ost: 32511693,51 | Nord: 5844241,65 | Höhe: 20,55 m zu NN |
| Bohrungszweck: Hydrogeologische Aufschlussbohrung | | |
| Bohrfirma: August Göttker Erben, Bohrgesellschaft mbH | | |
| Endteufe der Bohrung in m u. Ansatzpunkt: 115,00 | | |
| Autor: Scherler, Rotzsch | | Bohrzeit: 08.09.1970 bis 08.09.1970 |
| TK25: 3221 | Archivfachbereich: HY | Archivnummer: 181 |
| Archiv-Nr.: | | Aufschlusskurzbez.: W 42-1 |
| Ortsbezeichnung: Schweringen | | |
| Landkreis: Nienburg/Weser | | Gemeinde: Schweringen |